



# MUNICIPALIDAD DEL CANTÓN DE POÁS

## ACTAS - SESIONES CONCEJO MUNICIPAL

---

---

### SESION EXTRAORDINARIA NO. 040-2021

#### PERIODO 2020-2024

Celebrada a las dieciocho horas del día miércoles 01 de diciembre de 2021, en la Sala de Sesiones de la Municipalidad de Poás, con la asistencia de los señores miembros del Concejo Municipal, Periodo 2020-2024:

#### MIEMBROS PRESENTES:

**PRESIDENTE MUNICIPAL:** Marvin Rojas Campos, de manera presencial.

**VICEPRESIDENTA MUNICIPAL:** Gloria E. Madrigal Castro, de manera presencial.

**REGIDORES PROPIETARIOS:** Margot Camacho Jiménez, Tatiana Bolaños Ugalde y Marco Vinicio Valverde Solís, de manera presencial.

**REGIDORES SUPLENTE:** María Gabriela Cruz Soto, Ingrid Gisella Murillo Alfaro, Katia Villalobos Solís, Carlos Mario Brenes Meléndez y Jose Ignacio Murillo Soto de manera presencial.

**SINDICOS PROPIETARIOS:** Luis Alberto Morera Núñez, distrito San Pedro, Luis Amado Quesada Ugalde de distrito San Juan, José Heriberto Salazar Agüero, distrito San Rafael, de manera virtual, Charles Yoseth Suárez Álvarez, en ausencia de Flora Virginia Solís Valverde, distrito Carrillos y Xinia Salas Arias distrito de Sabana Redonda, de manera presencial.

**SINDICOS SUPLENTE:** Margarita Murillo Morales, distrito San Pedro, y María Lenis Ruíz Víquez, distrito San Rafael, de manera virtual, Isabel Morales Salas, distrito San Juan, de manera presencial.

**ALCALDIA MUNICIPAL: PRESENTES:** Heibel A. Rodríguez Araya, Alcalde Municipal.

**MIEMBROS AUSENTES:** Emily Rojas Vega, Vicealcaldesa Primera, Fernando Miranda Sibaja, Vicealcalde Segundo, Flora Virginia Solís Valverde, Síndica Propietaria distrito Carrillos y Carlos Luis Steller Vargas, Síndico Suplente distrito Sabana Redonda.

**SECRETARIA INTERINA DEL CONCEJO MUNICIPAL:** Edith Campos Víquez

#### INVOCACIÓN

El Presidente Municipal Marvin Rojas Campos, inicia la sesión dándoles la bienvenida a todos los miembros de éste Gobierno Municipal, al Alcalde Heibel Rodríguez Araya, Regidores Propietarios y Suplentes, Síndicos Propietarios y Suplentes, Marcela Alán Berríos, Ejecutiva del Editorial Izcandé, señor Percy Rodríguez, Historiador, jóvenes deportistas, Ing. Eduardo Vargas Rodríguez, Encargado de Informática, Licda. Marcela Castro Herrera, Departamento de Gestión Social, compañera Damaris Artavia, Encargada de Archivo, Roxana Vargas Ugalde, Secretaria de Alcaldía, Lic. Miguel Eduardo Murillo Murillo, Departamento Administrativo, Edith Campos Víquez, Secretaria Interina del Concejo Municipal y todas aquellas personas que nos siguen por medio del Facebook, bienvenidos y bienvenidas a la Sesión Extraordinaria No.040 del período 2020-2024.

Como es la sana costumbre vamos a iniciar dándoles gracias a Dios, elevando una oración ante Dios nuestro Señor Jesucristo, a cargo de la Regidora Tatiana Bolaños Ugalde, en nombre del Padre del Hijo y del Espíritu Santo, Amen, Señor en este día, queremos darte gracias por el don de la salud, el don de la vida, queremos también pedirte por todas aquellas personas que sufren, que



# MUNICIPALIDAD DEL CANTÓN DE POÁS

## ACTAS - SESIONES CONCEJO MUNICIPAL

1 están enfermos, para que tu los sanes, les des luz y esperanza, en este día Señor, vamos a recordar  
2 la historia de nuestro Cantón, recordar a nuestros seres queridos que ha hecho grande a este  
3 hermoso pueblo y también vamos a dar homenaje a jóvenes atletas del Cantón, te pedimos Señor  
4 por nuestra juventud, porque los guíes por el camino del bien, porque sean personas buenas,  
5 personas que exalten a nuestro Cantón, y que nos representen siempre de la mejor manera, gracias  
6 Señor, por todo lo que nos das, y te pedimos por este pueblo, por este País, y por el mundo entero,  
7 Amén.

### ARTÍCULO NO. I

#### APROBACIÓN ORDEN DEL DÍA

11 El Presidente Municipal Marvin Rojas Campos, comenta: tenemos para el día de hoy la  
12 presentación del libro Historia del Cantón de Poás, del 120 aniversario, quisiera solicitar una  
13 alteración al Orden del día, para incluir como un segundo punto, la entrega de un reconocimiento  
14 a estos jóvenes atletas del Cantón de Poás, estando de acuerdo los regidores propietarios presentes;  
15 quedando de la siguiente manera:

17 I- Presentación del Libro “Historia Del Cantón de Poás”

18 II- Entrega reconocimiento Atletas del Cantón de Poás

20 El presidente municipal Marvin Rojas Campos, comenta: este ha sido un año muy interesante e  
21 importante para nuestro país y nuestro Cantón, celebramos recientemente el bicentenario de nuestra  
22 independencia, en octubre nosotros celebramos 120 años de cantonato y el día de hoy estamos  
23 celebrando una fecha importante la abolición del ejército, también la historia nos cuenta que  
24 justamente un 1 de diciembre se celebró por primera vez la primera sesión en este Concejo  
25 Municipal, como vemos son fechas importantes para nuestro cantón, desde la Comisión  
26 Permanente de Asuntos Culturales y respaldado por este Concejo Municipal se decidió realizar una  
27 segunda edición del libro Historia del Cantón de Poás de esos 120 años que llevamos ya recorridos  
28 como cantón y para eso tenemos el día de hoy a la persona más ideal para ese tema que es don  
29 Percy Rodríguez, conocedor y creador de esta obra que hoy va quedar en mano de muchos  
30 poseños.

### ARTÍCULO NO. II

#### PRESENTACIÓN DEL LIBRO “HISTORIA DEL CANTÓN DE POÁS”



Historia de Poás

Percy Rodríguez


44 El Historiador Percy Rodríguez Argüello, comenta: buenas noches a todos, muy amables por esta  
45 Sesión Extraordinaria especial, donde podemos recordar un poco lo que ha sido la historia del  
46 cantón, quisiera en primer lugar, agradecer el apoyo del Sr. Alcalde, este honorable Concejo  
47 Municipal y de la Comisión Permanente de Asuntos Culturales y de su presidenta, en hacer realidad  
48 la publicación nuevamente de este libro, aunque tengo que confesarles que es un libro  
49 completamente nuevo, que jamás me imagine que iba a realizarse tantas mejoras, fortalezas que se  
50 iban a reforzar en la forma en la que se hizo y agradezco también a doña Marcela Alán Berríos, el  
51 apoyo de la Editorial Izcandé en la coordinación de todos los procesos editoriales para la  
52 publicación de este libro, por su paciencia y su constancia.



# MUNICIPALIDAD DEL CANTÓN DE POÁS

## ACTAS - SESIONES CONCEJO MUNICIPAL

1  
2  
3  
4  
5  
6  
7  
8  
9  
10  
11  
12  
13  
14  
15  
16  
17  
18  
19  
20  
21  
22  
23  
24  
25  
26  
27  
28  
29  
30  
31  
32  
33  
34  
35  
36  
37  
38  
39  
40  
41  
42  
43  
44  
45  
46  
47  
48  
49  
50  
51  
52



Hace más de 20 años realicé una investigación pionera acerca de la historia del cantón de Poás, que fue publicada por la Municipalidad. En este nuevo análisis, me propuse estudiar un conjunto de preguntas que habían quedado sin respuestas en ese primer estudio, a saber, si era posible construir una historia precolombina del territorio que en la actualidad ocupa el cantón de Poás; si se podía evaluar la presencia de los nativos votos en relación y resistencia con la conquista; así como, si en la época colonial, era plausible explicar dónde estaban exactamente los llamados potreros de Poás.



## Capítulo I

### Historia precolombina del actual cantón de Poás (300 d.C. - 1562 d.C.)

He querido buscar e interpelar las fuentes históricas relacionadas con esos temas tales como: los informes de excavaciones arqueológicas inéditos juntos con las piezas y los vestigios encontrados en custodia en las bodegas del Museo Nacional de Costa Rica y del Laboratorio de Arqueología de la universidad de Costa Rica, así como los documentos históricos escritos por los conquistadores, sus descendientes y otras autoridades entre los años 1561y el Siglo XIX, que se encuentran físicamente en el Archivo Nacional de Costa Rica.



Figura humana femenina, tallada en 1970, en la zona circunvecina al volcán Poás. Representa a una madre amamantando a un hijo. Esta sentada sobre un pedestal tallado. La figura esta sentada tiene un tocado.  
Fuente: Campos Hernández, Eladio. 1970. Colección fotográfica de la familia Salsorío Campos.

Durante siglos, la historia antigua del territorio que ocupa en la actualidad el cantón de Poás, ha sido un misterio. Pero, pero en los últimos años, los hallazgos arqueológicos y nuestras nuevas interpretaciones de ellos y de los archivos coloniales además comienzan a dar respuestas para los habitantes del cantón de Poás.



# MUNICIPALIDAD DEL CANTÓN DE POÁS

## ACTAS - SESIONES CONCEJO MUNICIPAL

1  
2  
3  
4  
5  
6  
7  
8  
9  
10  
11  
12  
13  
14

Figura humana  
terracina con cabeza  
reptiliana, hallada en  
la zona circunvecina al  
volcán Poás. La figura  
posee collar y tocado.  
Fuente: Campos  
Hernández, Eladio,  
2007. Colección  
fotográfica de la  
Isla La Sabana  
Campos.




#	SITIO	PERÍODO	TIPO	RANGO CRONOLÓGICO
1	Poás	A-100 P	Multipos de cerámica alrededor de 1000 y 1500-1600 d.C.	800-1500 d.C.
2	Quebrada Caña	A-100 UC	Tallos	300-1000 d.C.
3	San Pedro	A-100 BF	Habitación	800-1500 d.C.
4	San Pedro del Poás	A-100 BP	Plantación	800-1500 d.C.
5	Nalá	A-100 B	Plantación	800-1500 d.C.

1) 300-800 d.C.: presencia del ser humano en el actual territorio del cantón de Poás, con evolución de aldeas dispersas o complejas.  
2) 800-1562 d.C.: desarrollo de la organización social cacical.

Las bitácoras de los arqueólogos del Museo Nacional de Costa Rica, en los sitios arqueológicos Río Prendas, Poás, Quebrada Caña, Solís y San Pedro, donde se han realizado excavaciones e investigaciones arqueológicas, permitan establecer dos patrones en el poblamiento prehispánico de Poás: el primero entre el año 300 y 800 d.C es decir tenemos una presencia del ser humano desde el año 300 donde se observa en el actual cantón una evolución en aquel tiempo de aldeas y complejas y eso se forma a partir de la evidencia que se fue encontrando en las excavaciones; el primero, entre el 300 y 800 d.C., donde se observa presencia del ser humano en el actual territorio del cantón de Poás, con evolución de aldeas dispersas o complejas; en el segundo patrón, lo vamos a encontrar entre el año 800 y 1562 d.C., y es ahí donde observamos el desarrollo de una organización social cacical sumamente compleja. ¿Significa entonces, que antes de año 300 d. C, no existió presencia del ser humano en Poás? pues no lo sabemos con certeza, la evidencia encontrada en las excavaciones en el cantón, aún no lo demuestra. Los vestigios de un poblamiento más antiguo se encuentran ocultos en las montañas, en las fincas y debajo de la masa asfáltica y urbanística. Es probable que en el futuro nuevas tecnologías nos permitan conocer los sitios arqueológicos que aún no conocemos; pero, por el momento, la evidencia establece la presencia del ser humano en el actual territorio de Poás, a principios del primer milenio.

31  
32  
33  
34  
35  
36  
37  
38  
39  
40  
41  
42  
43  
44  
45  
46  
47  
48  
49  
50  
51  
52



Principios del primer milenio después de Cristo. Para darnos una idea del tiempo, esta época de Poás coincide con el Imperio Romano, con la fundación de Constantinopla y el apogeo de Teotihuacán. Pero, un hallazgo importante en el cantón de Poás se encontró en el enigmático sitio arqueológico Río Prendas, lo que nos permite a los historiadores reescribir la historia antigua: En el sitio arqueológico Río Prendas, la arqueóloga Myrna Rojas encontró una escalinata para salvar el cauce de un río del mismo nombre, este hallazgo es completamente inusual y quizás solo existan dos ejemplos de esta técnica en la zona inter montana central; fechó el hallazgo en el primer milenio antes de Cristo.



# MUNICIPALIDAD DEL CANTÓN DE POÁS

## ACTAS - SESIONES CONCEJO MUNICIPAL



Croquis del sitio arqueológico Poás, que contiene vestigios de estructuras domésticas y funerarias. En: Guerrero, J.V. y Solano, F. (1998). Informe de visita a sitio arqueológico en peligro de alteración en San Pedro de Poás. Departamento de Antropología e Historia del Museo Nacional de Costa Rica. Pág. 6.



Se encontraron fragmentos de cerámica y lítica, así como vestigios de una calzada de piedra precolombina en la orilla del río Prendas. Pero ello no es todo, los arqueólogos del Museo Nacional encontraron en otros sectores de Poás, un taller de instrumentos líticos y vestigios de estructuras habitacionales y cementerios.



"Instrumentos lítica con rasaduras a su lado, laska de retoque, cortador, fragmento de cincel, pulidor y hacha lasqueada fragmentada. Hallados en el sitio arqueológico "Quebrada Caña A-332 OC" (900 y 1550 d.C.), en San Pedro de Poás. En: Gutiérrez, M. (2011). Informe Arqueología DAH-020-2011. Sitio Quebrada Caña, A-332 OC. Departamento de Antropología e Historia del Museo Nacional de Costa Rica. Pág. 4.



"Lítica, piedra de río con una faceta plana y pulida, cortador fragmento de cincel, hallado en el sitio arqueológico "Quebrada Caña A-332 OC" (900 y 1550 d.C.), en San Pedro de Poás. En: Gutiérrez, M. (2011). Informe Arqueología DAH-020-2011. Sitio Quebrada Caña, A-332 OC. Departamento de Antropología e Historia del Museo Nacional de Costa Rica. Pág. 4.

Un estudio más detallado de la zona, permitió concluir que los hallazgos correspondían tanto a estructuras habitacionales o domésticas como áreas funerarias, específicamente por la aparición de tumbas de cajón, donde se depositan los difuntos y sus ofrendas. En ese lugar existió al menos una aldea indígena, compleja, jerarquizada. Se encontró también un taller lítico, donde se hallaron instrumentos de piedra, como raederas aquiladas, lascas de retoque, cortadores, fragmento de cincel, pulidor y hachas lasqueadas fragmentadas.

CUADRO NO. 3  
CACICAZGOS DE VOTOS (BOTOS), TICES, PATICAS Y CATAPAS, REPARTIDOS EN ENCOMIENDAS EN 1569

Cacicazgo	Encomendera española	Número de nativos varones tributarios encomendados	Cálculo considerando el total de nativos repartidos	Cacicago encomendado
Votos o Botos	Francisco Muñiz	300	1200	Cacicago, en 1562, en un conocimiento o acuerdo
	Martin Blázquez	300	1200	
Catapap	Pedro de Vasquez	300	1200	
Patria de Patias	Francisco Diaz	300	1200	Patias
Patria de las Ocas	Diego de Pineda	300	1200	Cacicago y patias
TOTAL	5	1.500	6.000	5

Nota: Entre los cacicazgos con quienes fueron repartidos los nativos que poblaban el territorio que actualmente ocupa el cantón de Poás.

Fuente: Rodríguez, Pérez (2002). Historia de Poás de los datos sobre el Repartimiento de las Indias de Costa Rica, en 1569. En: Fernández, L. (1976). Reconstrucción y revaloración. ICR, Pág. 36.

1500  
Indios varones tributarios encomendados

6000  
Votos, catapas, paticas y tices, en total

5  
Conquistadores favorecidos en 1569



Los indios votos convivieron con los Catapas, tices y paticas, Huétares tributarios del cacique Barvac. Juntos, todos estos grupos étnicos sumaban cerca de seis mil personas, mil quinientas familias, en el siglo XVI y habitaban el territorio entre los volcanes Poás y Barva. Aunque la historia habitual dice que Francisco de Marmolejo, lugarteniente del conquistador Juan Vázquez de Coronado, se entrevistó en paz con una cacica, reina de los votos, lo cierto es que pronto surgieron los conflictos.



# MUNICIPALIDAD DEL CANTÓN DE POÁS

## ACTAS - SESIONES CONCEJO MUNICIPAL

1  
2  
3  
4  
5  
6  
7  
8  
9



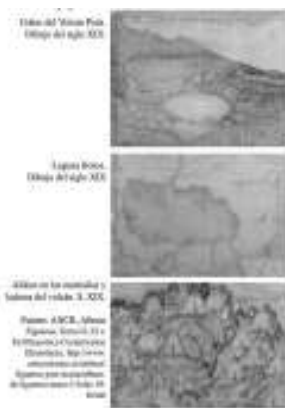
2.400  
Indios votos sometidos en 1569

200  
Votos sobrevivientes en 1611

2  
Encomenderos beneficiados

10 La conquista desarticuló las sociedades indígenas, y tras las epidemias y las encomiendas de  
11 nativos entre españoles, de dos mil cuatrocientos votos sometidos en el año 1569, solo quedaban  
12 doscientos en el año 1611; una disminución del 92% de la población de los Indios Votos. Pronto,  
13 la zona quedó deshabitada.

14  
15  
16  
17  
18  
19  
20  
21  
22  
23  
24  
25



26 A mediados del siglo XVII, Cartago, la única ciudad española y mestiza en Costa Rica en esa época  
27 comenzó el intercambio comercial con Nicaragua, con la que se creó la necesidad de establecer  
28 potreros para el descanso en el Camino de Mulass, y con ellas, la posibilidad de colonizar nuevos  
29 lugares. Para ello, se mandó a medir las tierras al Oeste del pueblo de Barva, que pasarían a  
30 denominarse como los "Potreros de Poás".

31  
32  
33  
34  
35  
36  
37  
38  
39  
40  
41  
42



Nombre	Fecha geográfica	Ubicación	Extensión
Potrero No. 1	1681	Barva	100 caballerías
Potrero No. 2	1681	Barva	100 caballerías
Potrero No. 3	1681	Barva	100 caballerías
Potrero No. 4	1681	Barva	100 caballerías
Potrero No. 5	1681	Barva	100 caballerías
Potrero No. 6	1681	Barva	100 caballerías
Potrero No. 7	1681	Barva	100 caballerías
Potrero No. 8	1681	Barva	100 caballerías

43 ¿Ustedes dirán por qué de Barva? Es que en ese tiempo no existía Alajuela, Heredia, no existía  
44 nada hacia este lado hasta Esparza, entonces lo que existía era Barva que era un pueblito indígena  
45 y de ahí para acá no había nada, a toda esa región desde Barva para acá se le llamó Potreros de  
46 Poás, la pregunta que yo me hice que yo me hice es ¿si esos potreros estaban en el territorio que  
47 actualmente es Poás o no?, esa es la pregunta que había que hacerse, vean ustedes acá y eso está  
48 en el libro se armó por ejemplo la lista de los potreros que son ocho, los límites geográficos, el  
49 tamaño en caballería porque los tamaños estaban en caballerías y no en kilómetros cuadrados, una  
50 medida antigua colonial, y lo que a mí me parece que es la ubicación que esos potreros tenían; el  
51 potrero número uno no está en Poás está en San José de la Montaña de Barva y ahí comienza hacia  
52 acá parte de Jesús en el cantón de Santa Bárbara, ni potrero dos, tres cuatro y cinco, pero, ¿estaban

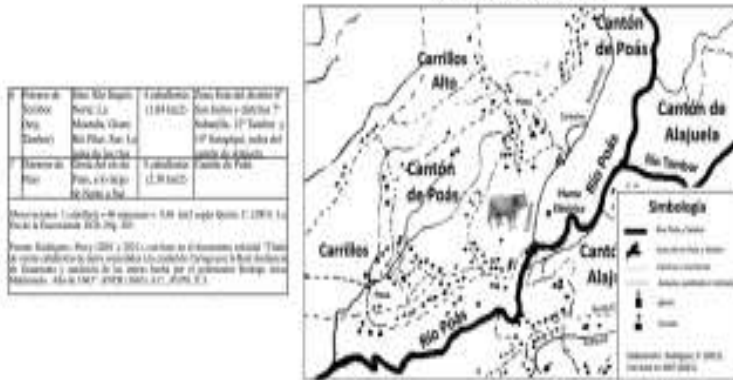


# MUNICIPALIDAD DEL CANTÓN DE POÁS

## ACTAS - SESIONES CONCEJO MUNICIPAL

1 estos potreros realmente en el cantón de Poás? según los hallazgos y mediciones que realizamos,  
2 de los ocho potreros medidos, solo uno estaba en el territorio que en la actualidad pertenece al  
3 cantón de Poás.

MAPA 1  
POTREROS DE PUAS AL OESTE DE LA JUNTA DE LOS  
RÍOS TAMBOR Y POÁS



17 El último de los potreros medidos, el más grande si estaba en el cantón de Poás al oeste de la  
18 confluencia de los ríos Poás y Tambor, media cinco caballerías, que es actualmente cerca de 2,5  
19 km<sup>2</sup>, es decir que su territorio abarcaba gran parte del distrito de Carrillos en las inmediaciones de  
20 El Embalse y de la actual represa hidroeléctrica, vean ustedes que Carrillos mide más o menos unos  
21 8,84 km<sup>2</sup> pero el séptimo Potrero de Poás en el territorio llamado como Potreros de Poás, no sé si  
22 me explico que mantiene el mismo nombre solo media 2,3km<sup>2</sup>, efectivamente el único de los  
23 potreros de Poás que tenía además el nombre de Potrero de Poás estaba en un territorio que  
24 actualmente pertenece al cantón pero en el distrito de Carrillos porque si el distrito de Carrillos  
25 tiene 8,84 km<sup>2</sup> este potrero solo media 2 km<sup>2</sup>, espero haberme explicado sino en el libro se van a  
26 encontrar un mapa que digamos se explica un poquito mejor que de esta junta de la confluencia del  
27 río Tambor con el río Poás ahí está lo que se conoció como potreros en ese momento.



### Capítulo III

#### Poblamiento y auge: 1818-1901

43 Que yo conozca es el primer documento que lo establece con certeza que los potreros de Poás  
44 estaban realmente en este lugar, en este cantón. Si durante los siglos XVII y XVIII, los Potreros de  
45 Poás fueron zona de paso y descanso de mulas, ¿en qué momento se comenzó a poblar el territorio  
46 del actual cantón de Poás? Existe un debate entre los historiadores. Recientemente, encontré un  
47 documento en el Archivo Nacional de Costa Rica del año 1838, que indica que hacía 20 años existía  
48 un camino que pasaba por La Calabaza, en el paraje de Poás, es decir, que en el año 1818 y está  
49 firmado por muchos de los vecinos que después encontraremos en varios censos años después. Este  
50 nuevo hallazgo me lleva a proponer que el sitio de La Calabaza se comenzó a poblar en el año  
51 1818; es decir estamos hablando de que La Calabaza tendría más de 200 años, es decir es anterior  
52 a la independencia del país.



# MUNICIPALIDAD DEL CANTÓN DE POÁS

## ACTAS - SESIONES CONCEJO MUNICIPAL

1. El sitio de La Calabaza: 1818-1852

1.1. El sitio de La Calabaza y los primeros pobladores



1.2. Los parajes Carrillos (1831), Sabana Redonda (1830), Platanillo (1832) y Chilamate (1845)

1.3. Los ríos Mastate (1848), Prendas (1815) y quebrada Zamora (1848)

Este nuevo libro comienza a develar los misterios acerca de los orígenes del poblamiento de estas tierras: el río Prendas se menciona por primera vez en el año 1815; el Sitio de La Calabaza se comenzó a poblar en el año 1818; los parajes de Carrillos, Sabana Redonda y Platanillo se citan por primera vez entre los años 1830 y 1832; Chilamate en el año 1845; y los ríos Mastate y quebrada Zamora para esa misma época, aquí permítanme nada más mostrar un poco de así es como se ven los documentos coloniales, la letra es terrible para lograrla entender, la ortografía es terrible y normalmente a los historiadores nos hacen llevar año y medio de un curso que se llama neografía para aprender a leer estos documentos porque es del español antiguo que es relativamente complejo, pero por ejemplo acá dice: en el Paraje de Púas alias La Calabaza, es la forma en la que logramos ubicar exactamente esos primeros documentos que ubican a La Calabaza en esa época, pero, ¿quiénes fueron los primeros pobladores de La Calabaza?, y ¿cómo se llevó a cabo el proceso de construcción de identidad?

EL SITIO DE LA CALABAZA  
TABLA DE NOMBRES Y EL DISTRITO DE 1843

Nombre de Lugar	Apellido	Nombre
Alfonso Álvarez	Alfonso	Alfonso Álvarez
Antonio Bolaños	Antonio	Antonio Bolaños
Castro	Castro	Castro
Chaves	Chaves	Chaves
Herrera	Herrera	Herrera
Murillo	Murillo	Murillo
Oviedo	Oviedo	Oviedo
Quesada	Quesada	Quesada
Rodríguez	Rodríguez	Rodríguez
Rojas	Rojas	Rojas
Ugalde	Ugalde	Ugalde
Vargas	Vargas	Vargas
Vega	Vega	Vega
Zamora	Zamora	Zamora



La mayoría eran agricultores, labradores e hilanderas. Este es el primer censo que existe sobre el sitio de La Calabaza, pero es un censo que nos da una información muy rica porque nos permite entender quienes fueron las primeras familias que habitaban en La Calabaza para el año 1843, decía que la mayoría eran agricultores, labradores e hilanderas según el primer censo que se hizo en La Calabaza en el año 1843 y cuya copia se conserva en el Archivo Nacional, esta es una copia de ese documento, las primeras familias llevaban los apellidos Álvarez, Bolaños, Castro, Chaves, Herrera, Murillo, Oviedo, Quesada, Rodríguez, Rojas, Ugalde, Vargas, Vega y Zamora. Este es el primer censo que se hizo oficialmente en el sitio de La Calabaza, donde vivían doscientas siete personas, treinta y seis familias en total, y de las cuales, nueve eran sostenidas económicamente por mujeres. Estos documentos son muy interesantes, me parecen bellísimos esos censos dan más información, por ejemplo, los señores con quien estaban casados, quienes eran las mujeres que estaban al frente de la familia, si eran viudas, solteras, si estaban al frente de la familia, cuáles eran los trabajos que






# MUNICIPALIDAD DEL CANTÓN DE POÁS

## ACTAS - SESIONES CONCEJO MUNICIPAL

1 tenían, nos dicen que cantidad de hijos y algo interesante es, si había domesticas que vivían con  
2 ellos en la familia.



"Libro en que sientan las partidas de bautismo pertenecientes a la filial de San Pedro y comienza a 1º de enero de 1861". La primera niña en ser bautizada en la filial, el primero de enero de 1861, fue María de Jesús Castro Castro, hija de doña Clemencia Castro. La bautizó el Presb. Joaquín García, teniente de cura. Fuente: Filial de San Pedro, desde familysearch.org

Ver el mi libro, pág. 38, los curas siguientes. Para el 26 de mayo, el cura era el Pbro. Jesús Gutiérrez.

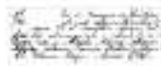
16 La fe de un pueblo es parte de su idiosincrasia e identidad. La historia tradicional explica que la  
17 ermita de Poás se construyó en 1837, pero, ¿fue realmente así? Según las nuevas investigaciones  
18 fue hasta el año 1852. ¿En qué momento la identidad religiosa del calabaceño se sustentó sobre la  
19 ermita de San Pedro?



1.ª. Una ermita en los potreros de Poás, pero ¿en Grecia? 1837

2. San Pedro de La Calabaza: 1852-1901

2.ª. La primera ermita en La Calabaza y el nombre de "San Pedro": 1852-1862



Este es el libro de bautismo que se conserva en la parroquia de San Pedro. Se conserva en la parroquia de San Pedro, en el archivo de la parroquia. Este libro de bautismo se abrió el 12 de mayo de 1862, cuando el Presb. Florencio Cortés casó a José Esteban Arrieta, hijo de José Pastor Arrieta y María de Jesús Herrera con Raquel Inocente Chaves, hija de Ramón Chaves y Josefa Alvarez. Fueron padrinos Domingo Chaves y José María Muñillo.

El libro de matrimonios se abrió el 12 de mayo de 1862, cuando el Presb. Florencio Cortés casó a José Esteban Arrieta, hijo de José Pastor Arrieta y María de Jesús Herrera con Raquel Inocente Chaves, hija de Ramón Chaves y Josefa Alvarez. Fueron padrinos Domingo Chaves y José María Muñillo.

33 La ermita del año 1837 no se construyó en el territorio que ocupa el actual cantón de Poás, eso es  
34 lo primero que hay que simplificar, porque siempre hemos creído que la primera ermita de Poás  
35 estaba en el año 1800 en el cantón de Poás, pero no fue así, sino que estaba en las inmediaciones  
36 del actual cantón de Grecia. La confusión surge, por cuanto, a todos los territorios al Oeste de  
37 Alajuela, pasando por Poás, Grecia y hasta Sarchí y Naranjo, se le llamaba el valle de Poás, los  
38 potreros de Poás, el paraje de Poás. Un decreto de la Asamblea Legislativa de entonces, poco  
39 conocido, nos permitió aclarar esta situación. La primera ermita de La Calabaza porque todavía no  
40 se llamaba San Pedro se construyó en el año 1852, dedicada a San Pedro, ahora así a partir de ese  
41 momento, los primeros pobladores se comenzaron a identificar como pedreños.



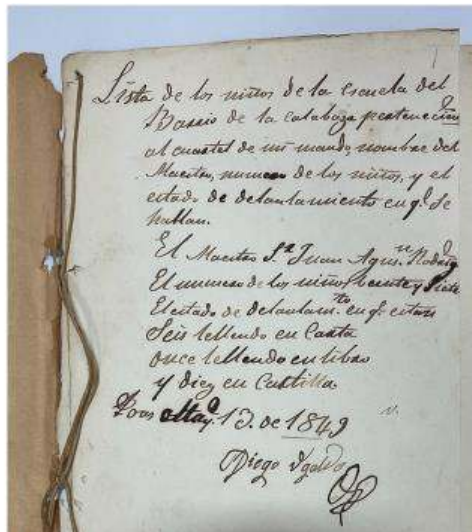
PRIMER MAPA QUE MUESTRA A SAN PEDRO DE LA CALABAZA. En este mapa de Fritzius, de 1862, se observa el nombre Poás para determinar los terrenos al Oeste de la población de Rivas, pero, es el primer mapa que señala la existencia de San Pedro.



# MUNICIPALIDAD DEL CANTÓN DE POÁS

## ACTAS - SESIONES CONCEJO MUNICIPAL

En esos años llegaron algunos científicos alemanes que viajaron al Volcán Poás, al volcán de Los Votos, y describieron su paso por el poblado de San Pedro. Tal es el caso de Alexander von Frantzius quien publicó en el año 1861 el primer mapa que muestra el poblado de San Pedro. El primer mapa se publica en Alemania, aparece San Pedro en el territorio de Poás, ese documento es del año 1861; los viajeros también describieron con pocas casas y pocos cultivos, así como con caminos escarpados el poblado, pero con hermosas y fértiles campiñas.



La construcción de la identidad se solidificó con los procesos de enseñanza, que, pese a lo que señalaba la historia tradicional de que la primera escuela se formó hasta finales del siglo XIX, en realidad, la educación comenzó según nuestra investigación en 1849, caramba ustedes me dirán eso es muy atrás, pero este documento que se está pasando es un documento que habla de la primera escuela en La Calabaza, del primer maestro, de los primeros alumnos, de los cursos que llevaban y ese hallazgo de un nuevo documento arroja luz sobre el enigma de los orígenes de la educación en el sitio de La Calabaza. Esta réplica de un documento del Archivo Nacional de Costa Rica, fechado 13 de mayo de 1849, ahí se observa que existía una escuela de primeras letras en el barrio de La Calabaza en el año 1849 mucho antes de lo que se creía, luego, en el año 1872 se incorporó a las planillas de la Secretaría de Instrucción Pública y más tarde, en el año 1886, con la ley de educación común y las reformas de don Mauro Fernández, se crearon los primeros distritos escolares. Existía un vacío de información sobre lo escrito en este sentido, por lo que de alguna manera esta investigación es precursora.

Provincia de Alajuela.	
CANTON PRIMERO.	
ALAJUELA.	
Distrito número 1	Alajuela (ciudad).
" " 2	San Pedro.
" " 3	Sabanilla.
" " 4	San Rafael.
" " 5	San José.
" " 6	San Antonio.
" " 7	Santiago del Este.
" " 8	Concepción.
" " 9	Desamparados.
" " 10	San Isidro.
" " 11	Carrillos.

Creación de los distritos escolares de San Pedro y de Carrillos, en por la Ley General de Educación Común de 1886. Fuente: Costa Rica (1886). Ley General de Educación Común. Tipografía Nacional, p. 7.

CUADRO NO. 7  
DISTRITOS ESCOLARES DE SAN PEDRO Y CARRILLOS:  
ESCUELAS Y NÚMERO DE ALUMNOS AÑOS 1885-1886

Distrito escolar	Escuelas	Alumnos en 1885	Alumnos en 1886
San Pedro	Escuela de Varones	39	23
	Escuela de Mujeres	28	21
Carrillos	Escuela de Varones	—	35

Fuente: Ministerio de Fomento (1887). Anuario Estadístico 1886. Sección de Estadística, Imprenta Nacional.

CUADRO NO. 8  
ESCUELAS DE SAN PEDRO, CHURRÚCA Y CARRILLOS:  
SUELDOS DE MAESTROS Y MAESTRAS, EN 1897

Escuelas	Tipo	Puesto	Salario mensual
San Pedro	Escuela de Varones	Maestro director	50,00
		Maestro	40,00
		Maestra	40,00
	Escuela de Mujeres	Maestra directora	45,000
Churrúca (San Rafael)	Escuela Mixta	Maestra	40,000
		Maestra de Escuela Mixta	30,000
Carrillos	Escuela de Varones	Maestro director	45,00
	Escuela de Niñas	Maestra directora	40,000

Fuente: Rodríguez, Ponce (2021), con base en: Costa Rica (1897). Presupuesto General 1897-1898. En: Leyes y Decretos. Tipografía Nacional. SINABE.

Los primeros distritos escolares estos fueron el de San Pedro y Carrillos, y luego San Rafael, también una escuela de niñas que comenzó a funcionar en el año 1885 y hasta una escuela de nocturna para adultos en el año 1891. Religiosidad, nombramiento de autoridades políticas como jueces de paz, de aguas y comisarios en San Pedro y Carrillos, distritos escolares, servicios públicos, paja de agua, correo, telégrafo; el aumento demográfico de los barrios y la construcción



# MUNICIPALIDAD DEL CANTÓN DE POÁS

## ACTAS - SESIONES CONCEJO MUNICIPAL

de una cárcel y nuevos caminos vecinales, constituyeron las bases para que a finales del siglo XIX comenzaran los movimientos comunales para solicitar la declaratoria de cantonato.

**Capítulo IV**  
El cantonato: 1901-1951

Los vecinos habían solicitado al Congreso la declaratoria de cantón, aunque el presidente Rafael Iglesias no estaba de acuerdo, en sus dos administraciones nunca elevó a cantón a ninguna población, incluso, cuando el Congreso aprobó el proyecto de ley, el presidente Iglesias lo vetó, pero, ante el resello de la Asamblea, no le quedó otro remedio que dar el ejecútese fue un gran logro para la comunidad.

La ley No. 14 del 15 de octubre de 1901 creó el cantón octavo de la provincia de Alajuela y el trigésimo tercer cantón de la República de Costa Rica, con una población cercana a los dos mil habitantes. En el año 1901, Poás tenía una población de dos mil habitantes, producía café, caña de azúcar, frijoles, maíz, plátano y yuca. Tenía dos beneficios de café; dos de queso, y uno de almidón; un trapiche de madera y veintidós trapiches de hierro, dos aserraderos y una tenería. El 24 de octubre de 1901 el presidente Iglesias convocó a los habitantes del nuevo cantón de Poás para que, en elecciones, el problema fue que la ley no creaba los distritos, creó el cantón, pero no lo creo con distritos, entonces convocó para elegir el primer ayuntamiento a una Asamblea Cantonal, la reúne, celebrada el 27 de octubre de 1901 y ese día nombran su primer Concejo Municipal. La elección se llevó a cabo y el primer Concejo realizó su instalación y primera sesión el 06 de noviembre 1901, pero vean ustedes que interesante e importante que en esa sesión decidieron que la inauguración del cantón tenía que hacerse el 01 de diciembre de 1901, entonces ese día convocaron a toda la población para realizar un acto que de alguna forma estamos conmemorando hoy tantos años después, la inauguración del cantón se llevó a cabo el 01 de diciembre de 1901 y tres días después, una ley creó los distritos que conocemos: San Pedro, San Juan, San Rafael, Carrillos y




# MUNICIPALIDAD DEL CANTÓN DE POÁS

## ACTAS - SESIONES CONCEJO MUNICIPAL

1 Sabana Redonda, que incluía Las Quebradas, así decía la creación de los distritos, que se hizo el  
 2 día 03 de diciembre de 1901.



3  
 4  
 5  
 6  
 7  
 8  
 9  
 10  
 11  
 12  
 13  
 14  
 15  
 16  
 17  
 18  
 19  
 20 En este capítulo se reflexionó acerca del proceso de modernización de Poás, su evolución  
 21 demográfica, la creación de planteles y servicios sanitarios, escolares y religiosos, así como, su  
 22 organización social y comunal. Este desarrollo permitió adentrarse en las características de los  
 23 cinco distritos, para construir sus perfiles humanos, socio-económicos, ambientales, educativos,  
 24 culturales, biogeográficos, turísticos, agropecuarios y en salud, que caracterizan al Poás  
 25 contemporáneo.



26  
 27  
 28  
 29  
 30  
 31  
 32  
 33  
 34  
 35  
 36  
 37  
 38  
 39  
 40  
 41  
 42 Tras la declaratoria de cantonato, se realizó un enorme impulso en la participación comunitaria  
 43 para la búsqueda de soluciones a las necesidades diarias de los pobladores de Poás. A partir de  
 44 entonces, Poás comienza una nueva etapa de lo local como identidad: su historia como cantón. Se  
 45 analizó ahí los procesos de demarcación del espacio y vías de comunicación, la infraestructura  
 46 construida en los distritos, las obras comunales y el desarrollo de los servicios públicos: cañería,  
 47 alumbrado, energía hidráulica, electricidad, higiene, salud y se examinaron las relaciones agrarias,  
 48 comerciales, educativas, políticas y religiosas en el cantón, en el siglo XIX y principios del siglo  
 49 XX.

50 -----  
 51 -----  
 52 -----



## MUNICIPALIDAD DEL CANTÓN DE POÁS

### ACTAS - SESIONES CONCEJO MUNICIPAL

¡Muchas gracias!



El cantón de Poás tiene de nuevo una historia que recordar, rememorar, por su todo su apoyo, les damos muchas gracias.

#### **COMENTARIOS:**

La Vicepresidente Municipal, Gloria E. Madrigal Castro, comenta: buenas noches señor Alcalde Municipal Heibel Rodríguez Araya; señor Presidente Municipal Marvin Rojas Campos; compañeros Regidores; compañeros Síndicos; don Percy Rodríguez A., y doña Marcela Alán Berríos muchas gracias por estar aquí e invitados especiales en esta inauguración de nuestra segunda edición del libro Historia de nuestro Cantón, yo como la presidenta de la Comisión de Cultura, me siento muy orgullosa de poder haber concluido una vez más esta segunda edición, quiero agradecerle primero que todo a la Comisión de Cultura, a los compañeros que apoyaron, un agradecimiento muy especial al señor Alcalde Municipal Heibel Rodríguez Araya, él desde el primer momento nos dio todo su apoyo; don Percy Rodríguez A. y doña Marcela Alán Berríos muchas gracias porque yo sé que ustedes son parte de este cantón, muy en especial yo sé que don Percy es Poaseño de corazón y se interesó por hoy traernos este ejemplar tan importante para nuestro cantón; yo quiero hacer un agradecimiento muy especial en el libro vienen algunas personas que colaboraron mucho con esta edición pero hay una persona que a veces la pasamos aquí un poco desapercibida y que por lo menos en la Comisión de Cultura nos ha ayudado mucho siempre en las actividades tanto en el cantonato con la información como con este libro, hoy está aquí con nosotros como una invitada especial, ella es doña Damaris Artavia, muchas gracias Damaris Artavia sabemos que usted anduvo ahí en ese archivo con uñas y buscando para que hoy esto sea posible, muchas gracias a todos; muchas gracias a los muchachos que hoy nos acompañan, a los atletas hoy homenajeados, felicitarlos, decirles que sigan adelante, muchas gracias porque ustedes hoy son un ejemplo para muchos jóvenes en este cantón y no solo en el cantón de nuestro país y del mundo entero porque yo sé que ustedes están dando un testimonio muy hermoso de vida, hoy con esas medallas en sus manos ha escogido lo mejor, el camino correcto, de nuevo reitero mi agradecimiento a todos.

El Alcalde Municipal, Heibel Rodríguez Araya, comenta: muchas gracias señores Regidores, Síndicos, editorial, compañeros de trabajo de la Institución, vecinos del cantón; cuando estaban haciendo la presentación es difícil no emocionarse en realidad el saber de dónde venimos y como nos hemos constituido es muy importante para pensar en que queremos ser en el futuro y este esfuerzo que hace la municipalidad que significa la edición de mil ejemplares del libro, que ojalá se conviertan en veinte mil y ojalá que cada Poaseño tenga un ejemplar de ese libro y haremos lo posible por distribuirlo físico pero también en las redes sociales y demás para que la gente lo pueda descargar y tenerlo, al día de hoy mucha gente no lo ve en físico; porque en realidad a mí me parece que el proceso de investigación que se ha realizado ha sido un proceso serio y los resultados son muy interesantes de tal manera que el pequeño esfuerzo económico que hace la municipalidad, la



## MUNICIPALIDAD DEL CANTÓN DE POÁS

### ACTAS - SESIONES CONCEJO MUNICIPAL

1 inversión que hace en este libro, yo estoy seguro que va a tener una enorme rentabilidad si se  
2 pudiera medir eso desde el punto de vista económico-financiero, pero va a tener un enorme impacto  
3 en las personas que habitamos este cantón, así que esperamos enviarlos a las escuelas, colegios,  
4 asociaciones, la idea es que el libro no se quede ahí guardado en una cajas sino que este circule y  
5 que el conocimiento de donde vinimos sea propio de la mayor cantidad de Poaseños posibles y a  
6 partir de ahí yo estoy seguro que todos los que estamos enamorados de este cantón todavía lo vamos  
7 a querer más, porque en realidad este es un ejemplo de cantón, lucha trabajo, esfuerzo y hoy por  
8 hoy cuando las cosas se presentan un poco difíciles yo creo que ahí está la fuerza para hacer los  
9 cambios que se requieran y poder continuar siendo un cantón de paz y trabajo, las cosas en algunos  
10 distritos se han puesto complicadas pero yo creo que en la historia de este cantón está la fuerza  
11 para plantear esos cambios, así que un agradecimiento al escritor, a la editorial, a todos los que  
12 colaboraron y muy feliz de recibir hoy ese entregable tan importante para todo el cantón.

13  
14 El Presidente Municipal, Marvin Rojas Campos, comenta: de mi parte queda un excelente producto  
15 para todos los Poaseños y Poaseñas, todos aquellos que son amantes de la historia pues tendrán la  
16 oportunidad de aumentar, mejorar sus conocimientos con respecto a la historia de este cantón y  
17 realmente si debo agradecer a la administración y a la presidenta de la Comisión de Cultura por el  
18 empeño, no cabe duda que cuando se realiza una licitación siempre se presentan obstáculos en el  
19 camino y don Percy Rodríguez y doña Marcela Alán saben de qué estoy hablando, a ellos se les  
20 presentó algunas dificultades pero lograron superarlas y por dicha hoy tenemos este producto y si  
21 el reconocimiento para doña Gloria Madrigal Castro y el señor Alcalde Municipal Heibel  
22 Rodríguez Araya de que siempre estuvieron haciendo las cosas de la mejor manera para que al final  
23 todo saliera bien, a don Percy Rodríguez y doña Marcela Alán muchas gracias y a los compañeros  
24 si les parece tomar un acuerdo en el sentido de dar por recibido el trabajo realizado por la Editorial  
25 Izcandé, para que sea de conocimiento de la proveeduría y procedan a realizar el pago  
26 correspondiente, sírvanse a levantar la mano los que estén de acuerdo, en firme y definitivamente  
27 aprobado.

28  
29 Se acuerda

#### 30 ACUERDO NO. 1065-12-2021

31 El Concejo Municipal, una vez conocida la presentación del Libro Historia de Poás, del Historiador  
32 Percy Rodríguez Argüello. **SE ACUERDA: PRIMERO:** Dar por recibido el trabajo realizado  
33 por la Editorial Izcandé, “libro Historia de Poás”. **SEGUNDO:** Proceder con el pago  
34 correspondiente, por parte del Departamento de Proveeduría de la Municipalidad de Poás. Votan a  
35 favor los regidores Marvin Rojas Campos, Gloria E. Madrigal Castro, Margot Camacho Jiménez,  
36 Tatiana Bolaños Ugalde y Marco Vinicio Valverde Solís. **CON DISPENSA DE TRÁMITE DE  
37 COMISIÓN. ACUERDO UNÁNIME Y DEFINITIVAMENTE APROBADO.**





## MUNICIPALIDAD DEL CANTÓN DE POÁS ACTAS - SESIONES CONCEJO MUNICIPAL



### ARTÍCULO NO. III ALTERACIÓN DEL ORDEN DEL DÍA ENTREGA RECONOCIMIENTO ATLETAS DEL CANTÓN DE POÁS

El Presidente Municipal, Marvin Rojas Campos, comenta: vamos a continuar con la sesión, como segundo punto tenemos el reconocimiento a estos jóvenes atletas del cantón de Poás, tenemos en la disciplina de Judo a Dorian Salas Elizondo; Atletismo José Pablo Camacho; Boxeo Yuliana Telles y Karate María Jesús Carranza Villalobos, jóvenes es un gusto tenerlos aquí en este Concejo Municipal y agradecerles un montón por esa disciplina, esfuerzo, porque ustedes son inspiradores para otros jóvenes que tenemos en el cantón y que tal vez, gracias a esa motivación y esfuerzo que ustedes hacen para representar este cantón de la mejor manera les pueda ayudar a salir de las drogas o de cualquier otra situación difícil que puedan estar enfrentando, vamos a proceder hacer entrega de los reconocimientos, yo voy a decir el nombre y pasan por acá, hagámoslo al contrario quien tiene el nombre lo llama desde ahí.

La Regidora Suplente, Katia Villalobos Solís, hace entrega del reconocimiento al deportista José Pablo Camacho en la disciplina de atletismo.



La Regidora Suplente, Ingrid Murillo Alfaro; hace entrega del reconocimiento a la deportista María Jesús Carranza Villalobos en la disciplina de Karate.



## MUNICIPALIDAD DEL CANTÓN DE POÁS ACTAS - SESIONES CONCEJO MUNICIPAL

1  
2  
3  
4  
5  
6  
7  
8  
9  
10  
11  
12  
13  
14  
15  
16  
17  
18  
19  
20  
21  
22  
23  
24  
25  
26  
27  
28  
29  
30  
31  
32  
33  
34  
35  
36  
37  
38  
39  
40  
41  
42  
43  
44  
45  
46  
47  
48  
49  
50  
51  
52



La Regidora Suplente, María Gabriela Cruz Soto; hace entrega del reconocimiento al deportista Dorian Salas Elizondo en la disciplina de Judo.



La Síndica Suplente, Isabel Morales Salas, le correspondía hacer entrega del reconocimiento a Yuliana Telles en la disciplina de boxeo, sin embargo, la deportista no se pudo presentar ese día a recibir su reconocimiento.

La Regidora, Tatiana Bolaños Ugalde, comenta: primero yo como exprofesora de estos tres jóvenes me siento super orgullosa de ustedes de ver que son personas de bien, personas que con esfuerzo, disciplina y dedicación han logrado muchas metas espero verlos volar muy alto y seguir ganando más medallas y representando al cantón de esta forma, dejándonos en alto a nivel nacional y ojalá también a nivel internacional muy pronto, les deseo mucho éxito de todo corazón y que sigan adelante logrando todos los sueños que se propongan y siendo personas de bien, muchas felicidades.

El Presidente Municipal Marvin Rojas Campos, al no haber más asuntos que tratar, levanta la sesión al ser las dieciocho horas con cuarenta y siete minutos del día. Muy buenas noches para todos y todas y que Dios los acompañe.

Marvin Rojas Campos  
Presidente Municipal

Edith Campos Víquez  
Secretaria Interina Concejo Municipal