

Simbología

- ▲ Volcanes
 - Poblados
 - Red hídrica
- Vialidad**
- Red Vial
- Categoría
- Via nacional primaria
 - Via nacional secundaria
 - Via cantonal
- Propuesta vial
- Prioridad
- 1
 - 2
 - 3
- ☐ Catastro
 - ☐ Límite distrital

Diseños de Vía Propuestos

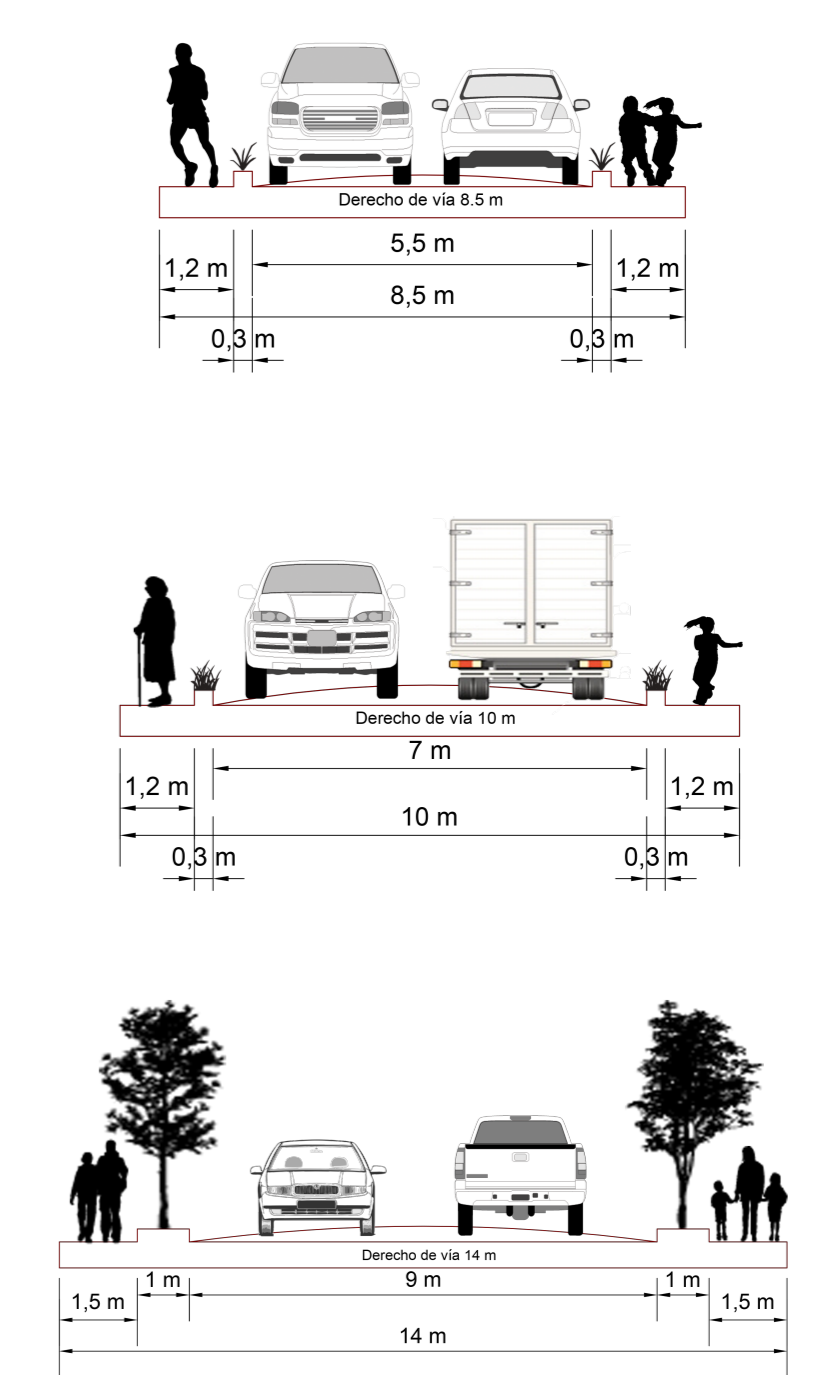
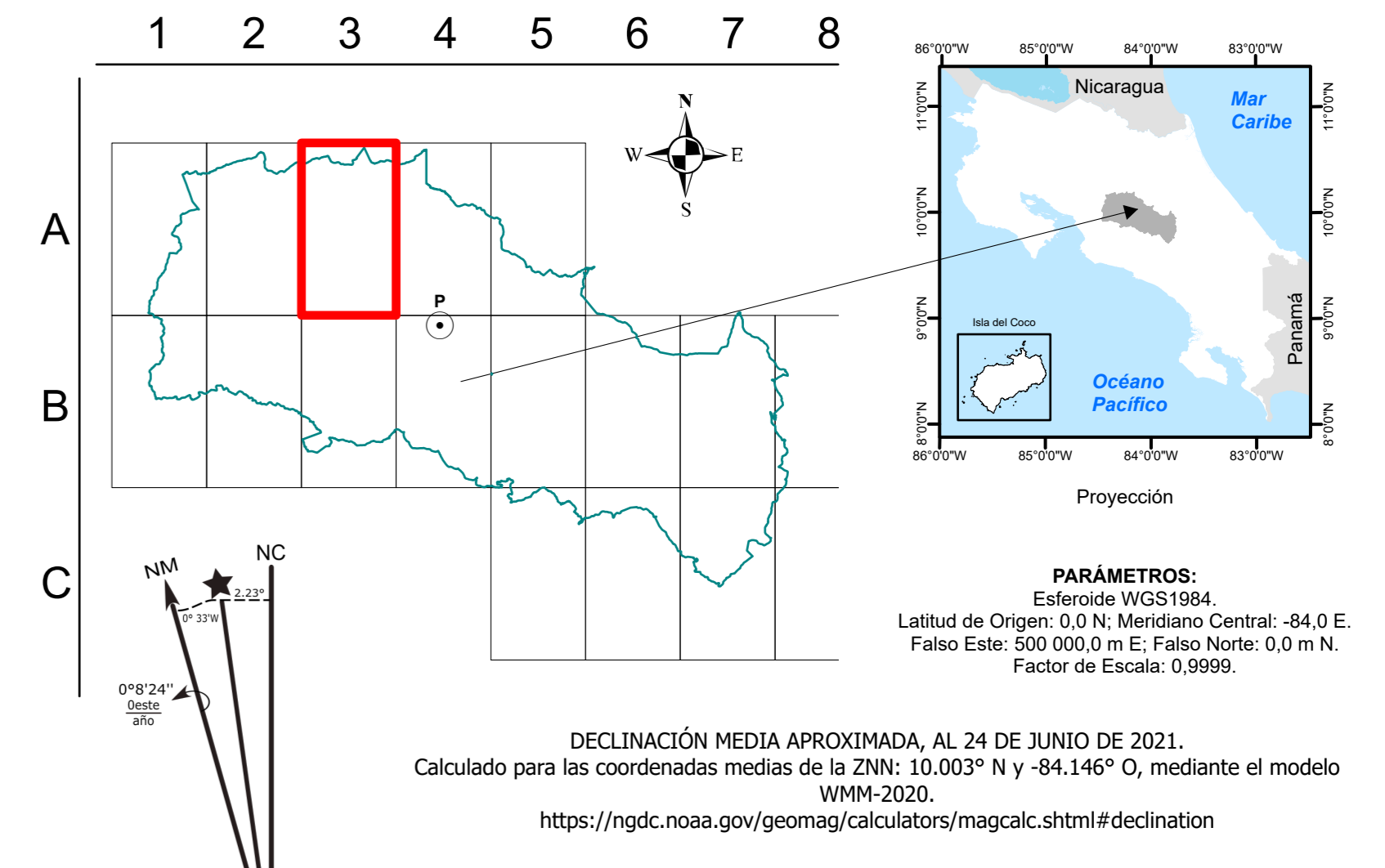


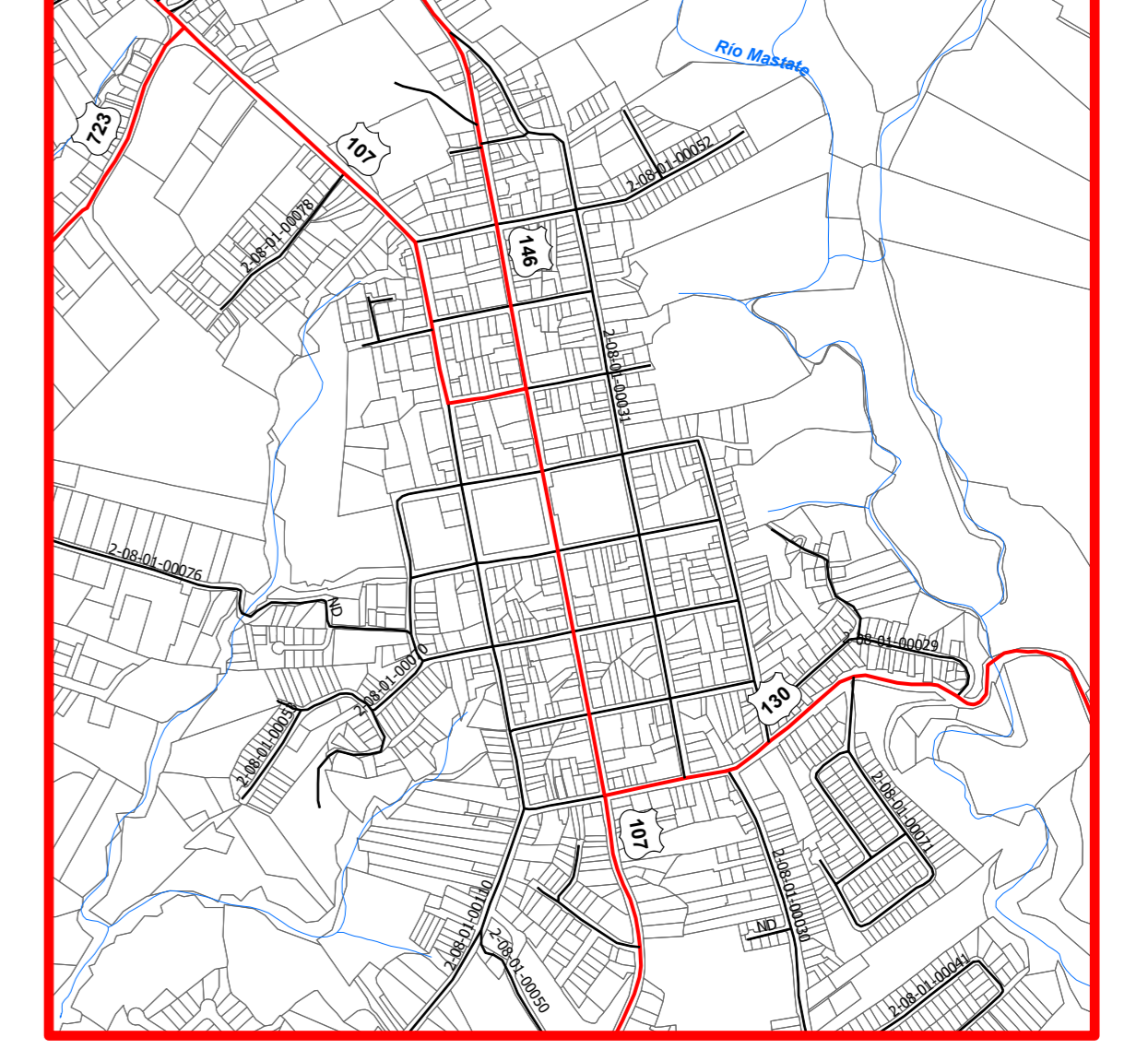
Diagrama de Ubicación



Escala numérica: 1:18,000

0 500 1,000 2,000 metros

Cuadrante Urbano de San Pedro



Poás

208MPO: Mapa oficial de vialidad

INFORMACIÓN IMPORTANTE

- El mapa se limita a los datos disponibles brindados por las organizaciones e instituciones con participación o rectoría en el tema, por lo tanto no se evalúan datos de poblaciones posteriores o desconocidas, al momento de la elaboración de este mapa. La ubicación de pozos y manantiales es aproximada según los datos oficiales.
- La información de las coberturas y usos de la tierra, se identificaron mediante comprobación de trabajo de campo, en 400 puntos de entranamiento y 144 puntos de interés. Los datos espaciales están elaborados a escala 1:1.000.
- Este mapa es la base para otorgar cambios de usos del suelo, en caso de solicitarse, el mismo deberá ser complementado con un estudio detallado del sitio.
- Este mapa es una Versión PRELIMINAR.

Fuente Cartográfica:
IGN. (2021). División Político Administrativa. San José: SNIT.
IGN. (2021). Poblados. San José: SNIT.
Municipalidad de Poás. (2009 - 2021). Inventario de vialidad. Poás. Escala 1:5.000.
Programa de Regularización de Catastro y Registro Gobierno de Costa Rica. (2021). Catastro. Escala 1: 5.000. San José.
SENARA. (2013-2021). Pozos y manantiales. Aguas subterráneas de CR. San José: SENARA.

Fuente Fotogramétrica:
Municipalidad de Poás. (2020). Imagen Geo-Eye1. Escala 1:1.000. Procesamiento ECG-UNA.
Programa de Regularización de Catastro y Registro Gobierno de Costa Rica. (2005). Ortofotos y restitución fotogramétrica. Escala 1: 5.000. San José.

Escuela de Ciencias Geográficas:
Director:
Manuel Antonio Solano Mayorga

Coordinador:
Geog. Omar E. Barrantes Sotela

Programa para la Promoción de la Gestión y el Ordenamiento del Territorio (PROGOT)

SIG y Diseño Gráfico:
Geog. Omar E. Barrantes Sotela

ECG-UNA
EDICIÓN: 1.
mapa 915 x 1220 mm (Arch E)
Septiembre 2021.

Convenio de cooperación UNA - Municipalidad Poás

